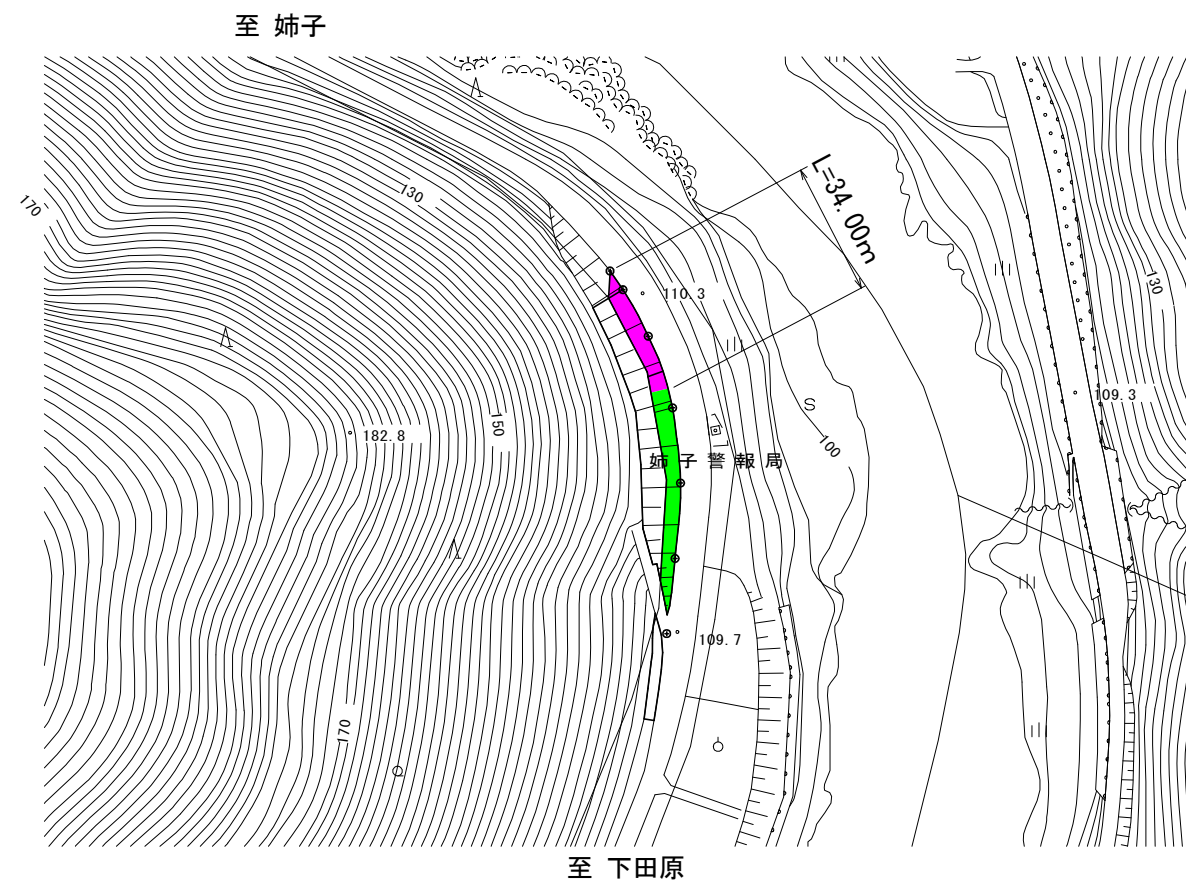
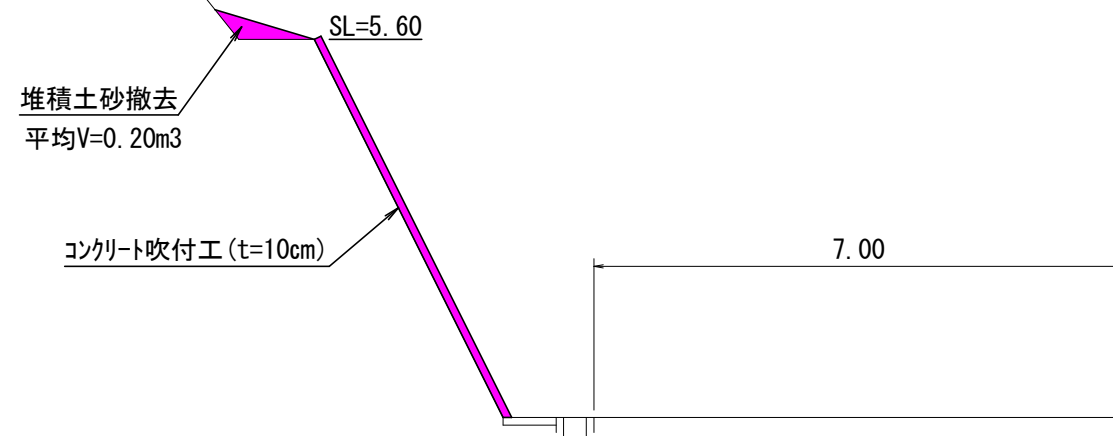


平面図 S=1:2000



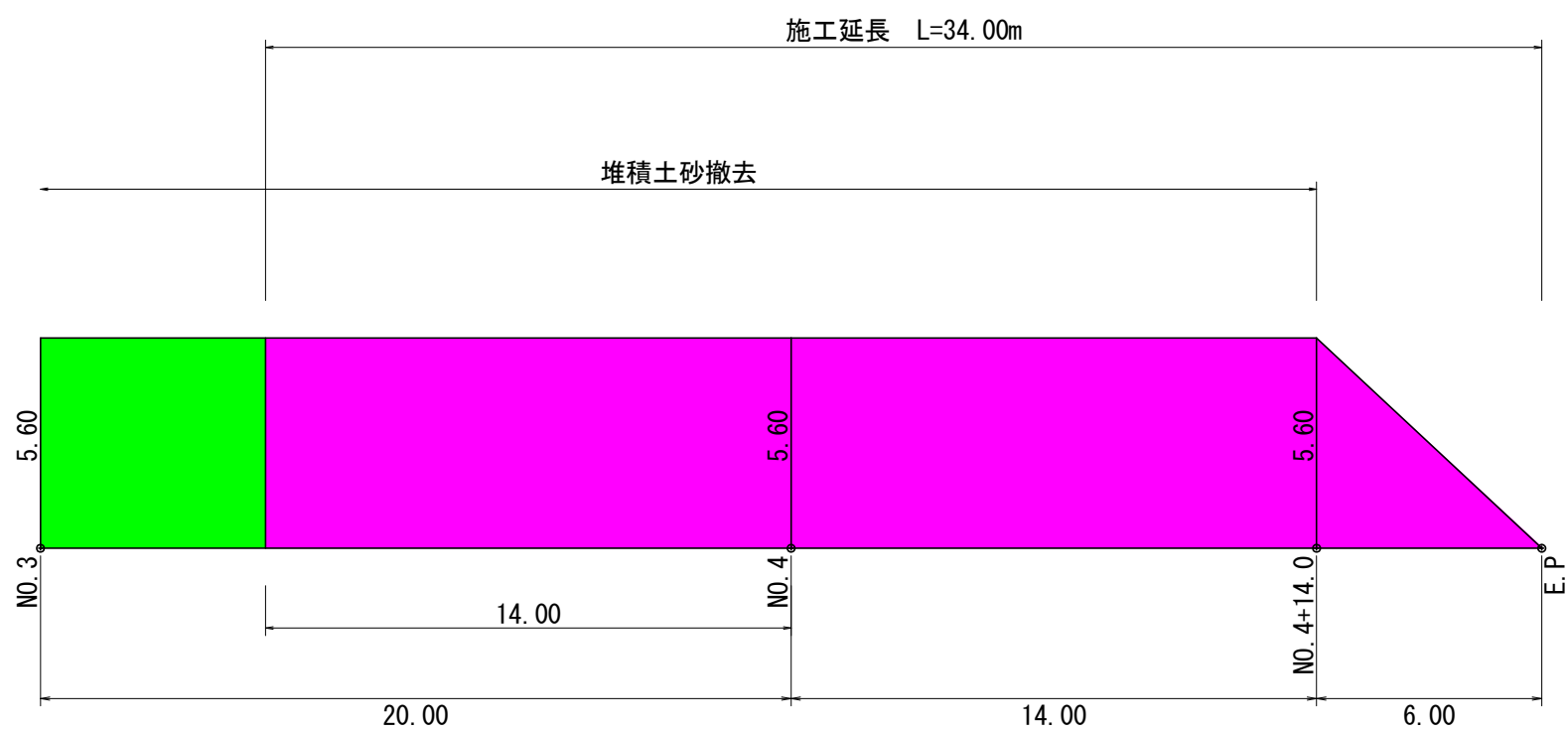
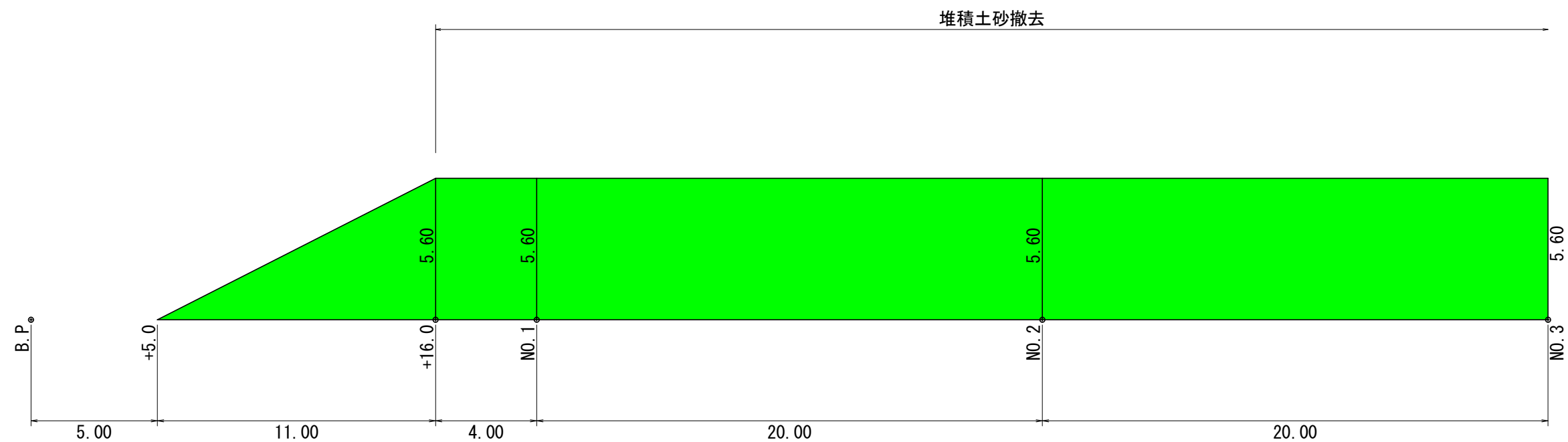
標準断面図 S=1:100



実施設計

年 度	令和7年度 緊急防災 第9号					
工 事 名	町道坂野川姉子線災害防除工事					
箇 所	日高郡 日高川町 姉子 地内					
事務所名	日高川町建設課					
調 査		測 量		設 計		製 図
平面・標準断面図		縮 尺	S = 図示	図 面 番 号	1 2	

展開図 S=1:200



実施設計

年 度	令和7年度 緊自災 第9号					
工 事 名	町道坂野川姉子線災害防除工事					
箇 所	日高郡 日高川町 姉子 地内					
事務所名	日高川町建設課					
調 査		測 量		設 計		製 図
展 開 図		縮 尺	S=1:200	図 面 番 号	2 / 2	